

Θαλάσσιο Χωροταξικό Σχέδιο της Κυπριακής Δημοκρατίας

Δημόσια Διαβούλευση

ΥΦΥΠΟΥΡΓΕΙΟ ΝΑΥΤΙΛΙΑΣ



Τί είναι Θαλάσσιος Χωροταξικός Σχεδιασμός (ΘΧΣ)



Ο ΘΧΣ ορίζεται ως μία «Δημόσια διαδικασία ανάλυσης και κατανομής χωρικά και χρονικά των ανθρωπίνων δραστηριοτήτων στις θαλάσσιες περιοχές για την επίτευξη οικολογικών, οικονομικών και κοινωνικών στόχων που συνήθως έχουν προσδιοριστεί μέσω μιας πολιτικής διαδικασίας».



ΥΦΥΠΟΥΡΓΕΙΟ ΝΑΥΤΙΛΙΑΣ





Ο ΘΧΣ αποτελεί ένα από τα τρία διατομεακά εργαλεία που στηρίζουν την εφαρμογή της Ολοκληρωμένης Θαλάσσιας Πολιτικής της ΕΕ που βελτιώνει τον τρόπο λήψης αποφάσεων για τη διαχείριση των ανθρωπίνων δραστηριοτήτων στο θαλάσσιο περιβάλλον.


Η κατάληξη του ΘΧΣ είναι ένα θαλάσσιο χωροταξικό σχέδιο (ή περισσότερα) στο οποίο αποτυπώνεται το όραμα κάθε κράτους για την αξιοποίηση και την αειφόρο ανάπτυξη του θαλάσσιου χώρου του.



Ο ΘΧΣ έχει τρεις διαστάσεις και αφορά στις δραστηριότητες:

- (α) στον θαλάσσιο βυθό,*
- (β) στη στήλη ύδατος και*
- (γ) στην επιφάνεια.*

Ο χρόνος θα μπορούσε να θεωρηθεί ως τέταρτη διάσταση.



Νομικό πλαίσιο

- Οδηγία **2014/89/ΕΕ** του Ευρωπαϊκού Κοινοβουλίου και του Συμβουλίου περί θεσπίσεως πλαισίου για τον θαλάσσιο χωροταξικό σχεδιασμό (23 Ιουλίου 2014).
- «Ο περί Θαλάσσιου Χωροταξικού Σχεδιασμού και Άλλων Συναφών Θεμάτων Νόμος του 2017» (**Ν. 144(Ι)/2017**).
- Τροποποιητικός Νόμος του 2021 (**Ν. 34(Ι)/2021**).
- Κανονισμοί (Γενικές Διατάξεις) του 2021 (ΚΔΠ 132/2021).
- Κανονισμοί (Δημόσια Διαβούλευση) του 2021 (ΚΔΠ 133/2021).



Επιτροπή ΘΧΣ

Σύνθεση (άρθρο 7):

- Γενικός Διευθυντής Υφυπουργείου Ναυτιλίας ή εκπρόσωπός του,
- Γενικός Διευθυντής Υπουργείου Εξωτερικών ή εκπρόσωπός του,
- Γενικός Διευθυντής Υπουργείου Άμυνας ή εκπρόσωπός του,
- Γενικός Διευθυντής Αρχής Λιμένων Κύπρου ή εκπρόσωπός του,
- Διευθυντής Υπηρεσίας Ενέργειας του Υπουργείου Ενέργειας, Εμπορίου και Βιομηχανίας ή εκπρόσωπός του,
- Διευθυντής Υπηρεσίας Υδρογονανθράκων του Υπουργείου Ενέργειας, Εμπορίου και Βιομηχανίας ή εκπρόσωπός του,



Επιτροπή ΘΧΣ

- Γενικός Διευθυντής Υφυπουργείου Τουρισμού ή εκπρόσωπός του,
- Διευθυντής Τμήματος Δημοσίων Έργων ή εκπρόσωπός του,
- Διευθυντής Τμήματος Αρχαιοτήτων ή εκπρόσωπός του,
- Διευθυντής Τμήματος Αλιείας και Θαλάσσιων Ερευνών ή εκπρόσωπός του,
- Διευθυντής Τμήματος Περιβάλλοντος ή εκπρόσωπός του,
- Διευθυντής Τμήματος Πολεοδομίας και Οικήσεως ή εκπρόσωπός του,
- Διευθυντής Τμήματος Κτηματολογίου και Χωρομετρίας ή εκπρόσωπός του,
- Διευθυντής Τμήματος Γεωλογικής Επισκόπησης ή εκπρόσωπός του,
- Πρόεδρος του Επιστημονικού Τεχνικού Επιμελητηρίου Κύπρου ή εκπρόσωπός του.



Δήλωση Πολιτικής ΘΧΣ

- Η ανάπτυξη του θαλάσσιου χωροταξικού σχεδίου προϋποθέτει την υιοθέτηση από το Υπουργικό Συμβούλιο σχετικής Δήλωσης Πολιτικής για τον εθνικό ΘΧΣ (άρθρο 8).
- Προσδιορίζει τις βασικές προτεραιότητες, στόχους και στρατηγικές κατευθύνσεις για τα θαλάσσια ύδατα της Δημοκρατίας, που στοχεύουν στη βιώσιμη ανάπτυξη.
- Υιοθετήθηκε από το Υπουργικό Συμβούλιο στις **21 Δεκεμβρίου 2021**.



Όραμα

«Η αειφόρος αξιοποίηση και ανάπτυξη των θαλασσίων υδάτων της Κυπριακής Δημοκρατίας»

Δήλωση Πολιτικής ΘΧΣ
21 Δεκεμβρίου 2021



ΥΦΥΠΟΥΡΓΕΙΟ ΝΑΥΤΙΛΙΑΣ



Θαλάσσιο Χωροταξικό Σχέδιο (ΘΧΣΧ)

Πεδίο εφαρμογής

Εφαρμόζεται στα θαλάσσια ύδατα της ΚΔ, όπως ορίζονται στον Νόμο και περιλαμβάνει χρήσεις ή δραστηριότητες που λαμβάνουν χώρα:

- (i) στη χωρική θάλασσα,
- (ii) στη συνορεύουσα ζώνη, όσον αφορά σε αρχαιότητες και
- (iii) στην Αποκλειστική Οικονομική Ζώνη (ΑΟΖ) ή στην υφαλοκρηπίδα.



Θαλάσσιο Χωροταξικό Σχέδιο (ΘΧΣΧ)

Πεδίο εφαρμογής - ιδιαιτερότητες

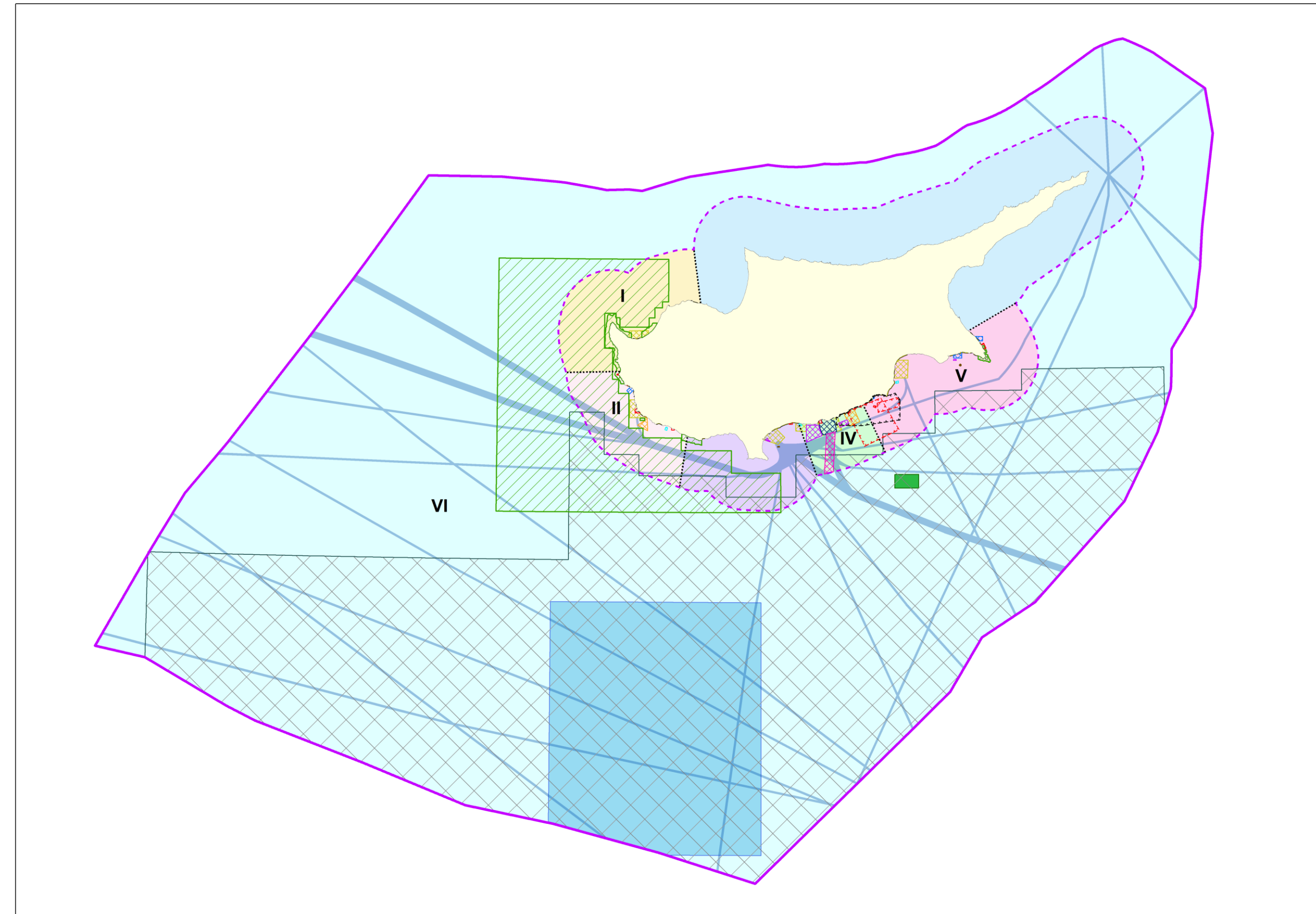
- Δυνάμει του Πρωτοκόλλου 10 της Πράξης Προσχώρησης της ΚΔ στην ΕΕ, η εφαρμογή του κεκτημένου αναστέλλεται στις περιοχές της ΚΔ στις οποίες η Κυβέρνηση της ΚΔ δεν ασκεί αποτελεσματικό έλεγχο.
- Συγκεκριμένες παράκτιες περιοχές οι οποίες αποτελούν μέρος των περιοχών των Βρετανικών Βάσεων, καθώς και η θαλάσσια περιοχή μέχρι 3 ν.μ. από τις εν λόγω ακτές, διέπονται μεταξύ άλλων, από τη Συνθήκη περί της Εγκαθίδρυσης της ΚΔ, καθώς και το σχετικό με τις Περιοχές Βάσεων Πρωτόκολλο στη Συμφωνία Αποχώρησης του Ηνωμένου Βασιλείου από την ΕΕ.



Θαλάσσιο Χωροταξικό Σχέδιο (ΘΧΣΧ)

Χαρακτηριστικά

- ✓ Σχέδιο στρατηγικού χαρακτήρα
αντίστοιχο του Σχεδίου για τη Νήσο του
πολεοδομικού σχεδιασμού
- ✓ Ισόρροπη ανάπτυξη παραγωγικών
τομέων και προστασία του φυσικού
και πολιτισμικού περιβάλλοντος



Θαλάσσιο Χωροταξικό Σχέδιο (ΘΧΣΧ)

Διάκριση χωρικών ενοτήτων

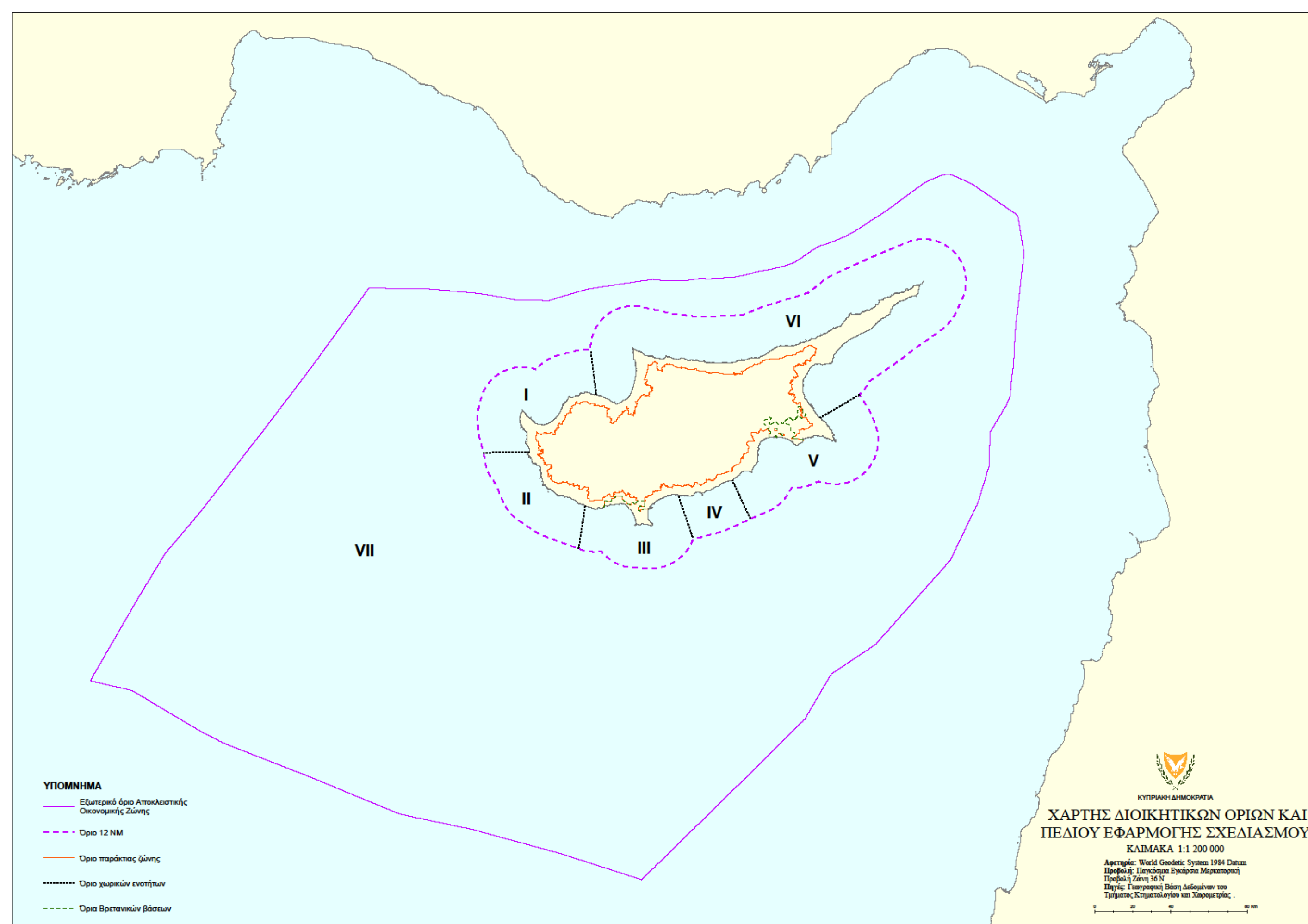
- Για καλύτερη ανάλυση και ευκολότερη κατανόηση των προτάσεων του ΘΧΣΧ, έχουν καθοριστεί **7 γεωγραφικές χωρικές ενότητες** για τα θαλάσσια ύδατα της Κύπρου με κριτήρια τα κοινά αναπτυξιακά χαρακτηριστικά, το είδος των χρήσεων και δραστηριοτήτων και τις συγκρούσεις που παρατηρούνται.
- Οι χωρικές ενότητες I μέχρι VI εκτείνονται μέχρι τα 12 ν.μ., ενώ η χωρική ενότητα VII καλύπτει την ΑΟΖ της ΚΔ.

Σημειώνεται ότι τα όρια αυτά **δεν σχετίζονται ή δεν υποδηλώνουν** όρια οποιασδήποτε θαλάσσιας ζώνης της ΚΔ.



Θαλάσσιο Χωροταξικό Σχέδιο (ΘΧΣΧ)

Χάρτης διοικητικών ορίων και πεδίου εφαρμογής σχεδιασμού



Θαλάσσιο Χωροταξικό Σχέδιο (ΘΧΣΧ)

Διάκριση χωρικών ενοτήτων

- **Χωρική Ενότητα I:** από το όριο της γραμμής κατάπαυσης του πυρός παρά τον Κάτω Πύργο Τυλληρίας μέχρι τα παράκτια όρια του Δάσους Μελέτη (βόρεια της περιοχής Αγ. Γεωργίου του Δήμου Πέγειας).
- **Χωρική Ενότητα II:** από τα όρια του Δάσους Μελέτη μέχρι και το χερσαίο σύνορο των επαρχιών Πάφου-Λεμεσού.
- **Χωρική Ενότητα III:** από το χερσαίο σύνορο των επαρχιών Πάφου-Λεμεσού μέχρι τον ηλεκτροπαραγωγό σταθμό στη Μονή (επαρχία Λεμεσού).



Θαλάσσιο Χωροταξικό Σχέδιο (ΘΧΣΧ)

Διάκριση χωρικών ενοτήτων

- **Χωρική Ενότητα IV:** από τον ηλεκτροπαραγωγό σταθμό στη Μονή μέχρι και το όριο του χωριού Μαζωτός (επαρχία Λάρνακας).
- **Χωρική Ενότητα V:** από το όριο του χωριού Μαζωτός μέχρι το όριο της γραμμής κατάπαυσης του πυρός παρά την Δερύνεια της επαρχίας Αμμοχώστου.
- **Χωρική Ενότητα VI:** από το όριο της γραμμής κατάπαυσης του πυρός παρά την Δερύνεια μέχρι το όριο της γραμμής κατάπαυσης του πυρός παρά τον Κάτω Πύργο Τυλληρίας.
- **Χωρική Ενότητα VII:** καλύπτει τα υπόλοιπα θαλάσσια ύδατα της Δημοκρατίας μέχρι το εξωτερικό όριο της ΑΟΖ.



Θαλάσσιο Χωροταξικό Σχέδιο (ΘΧΣΧ)

Στόχοι

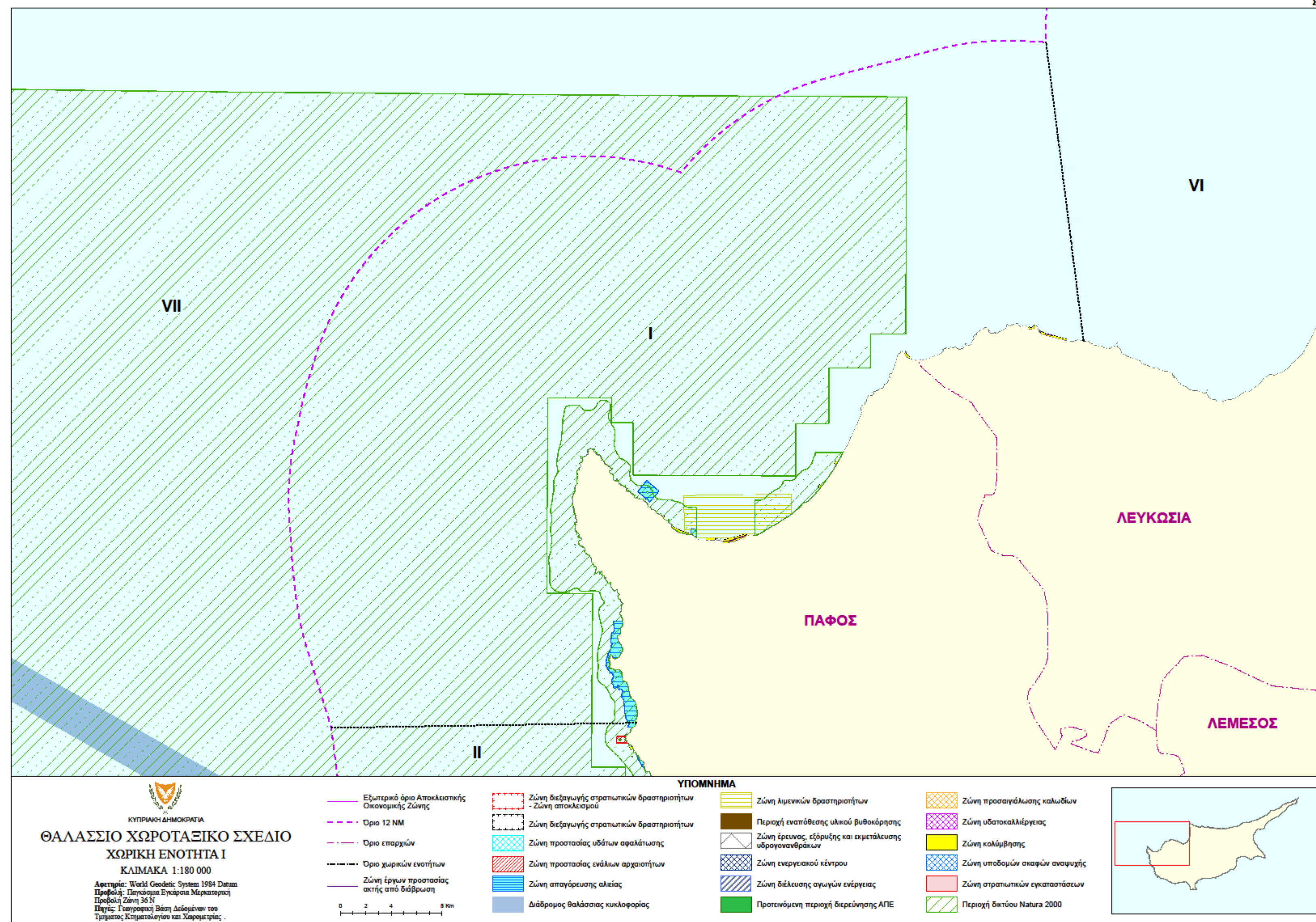
✓ *Αειφόρος ανάπτυξη κύριων οικονομικών τομέων:*

- *Αλιεία και Υδατοκαλλιέργεια.*
- *Ενέργεια.*
- *Θαλάσσιος και Παράκτιος Τουρισμός.*
- *Ναυτιλία - Λιμένες.*

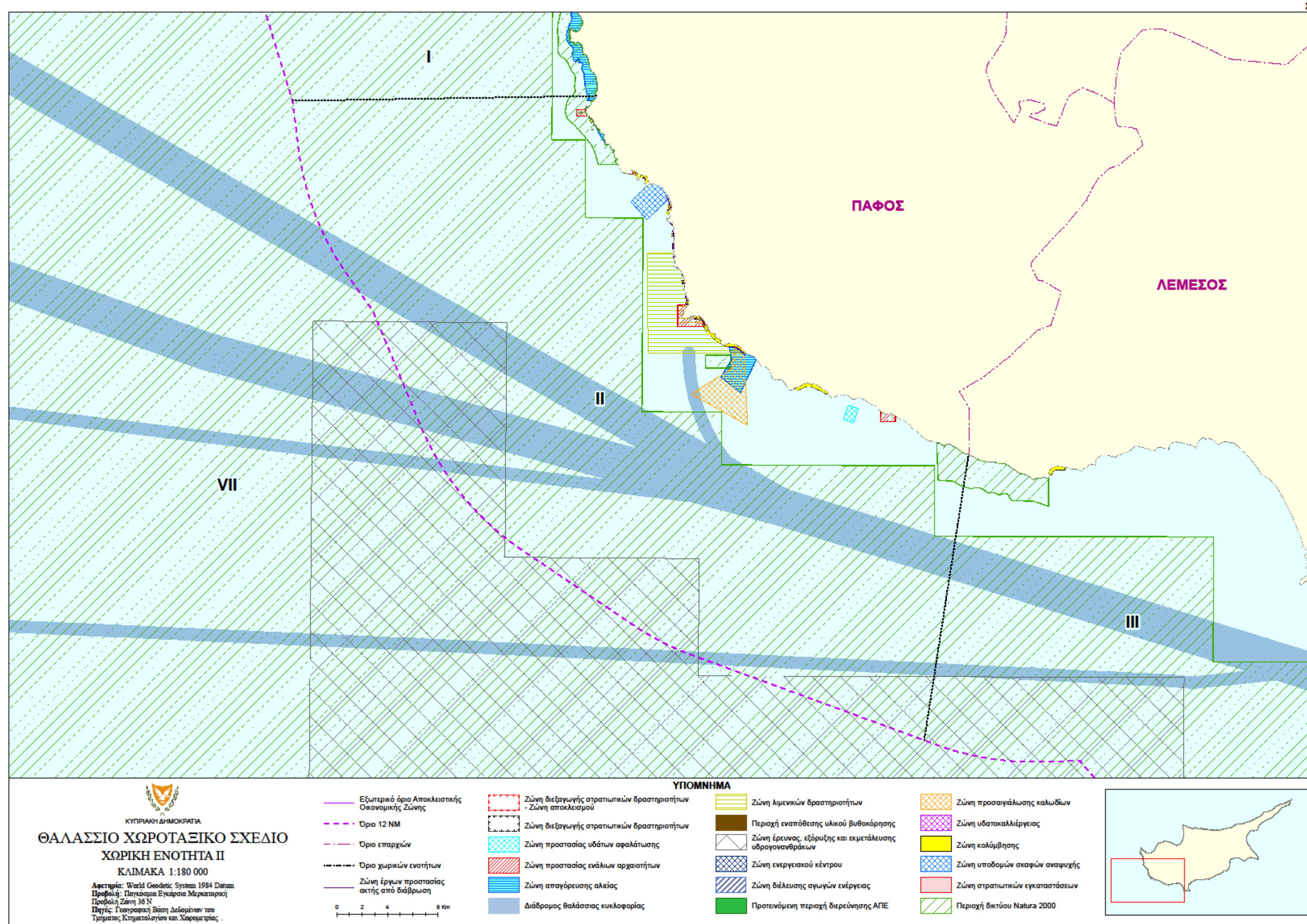
✓ *Προστασία Περιβάλλοντος και Πολιτισμού*



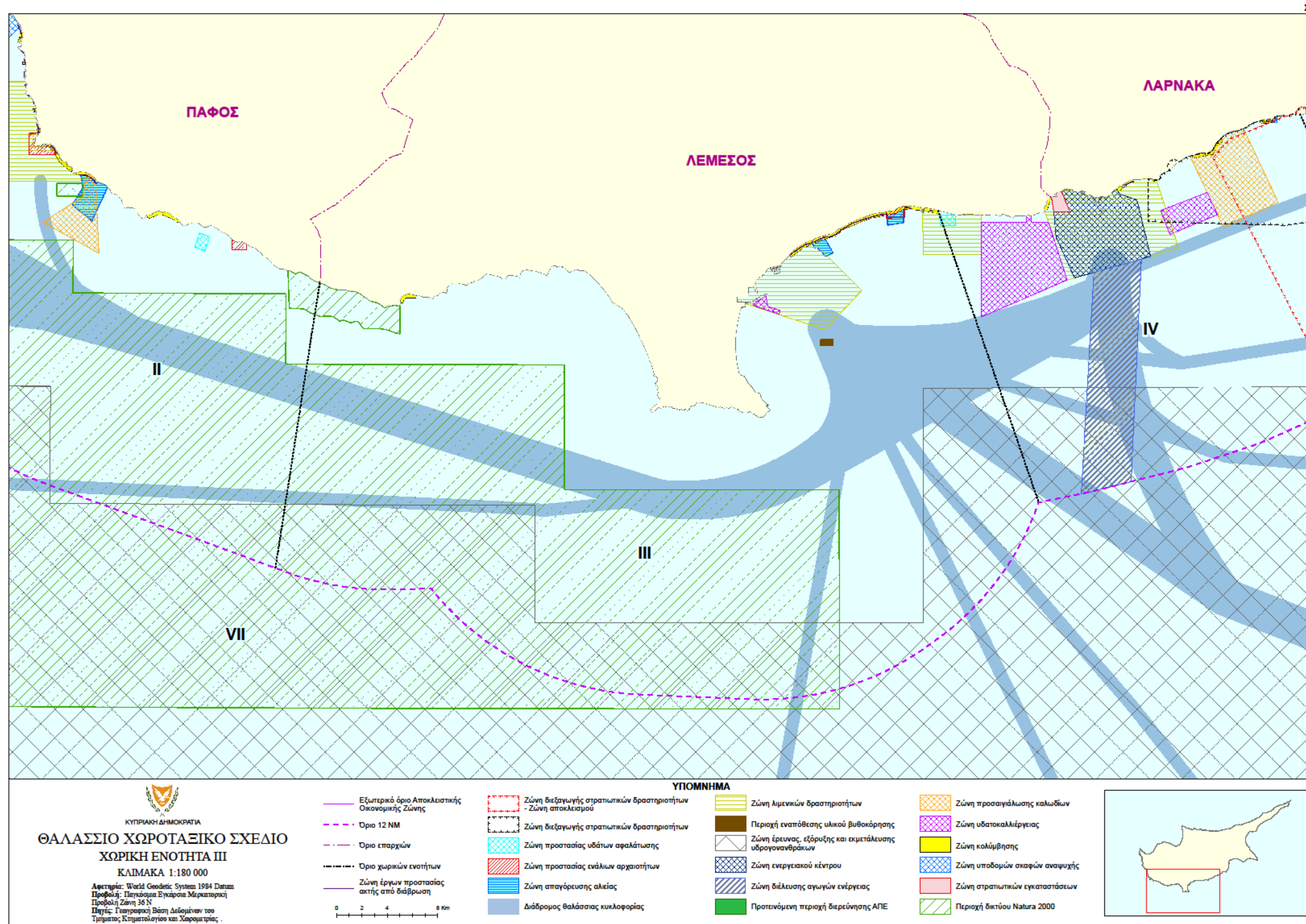
Θαλάσσιο Χωροταξικό Σχέδιο (ΘΧΣΧ)



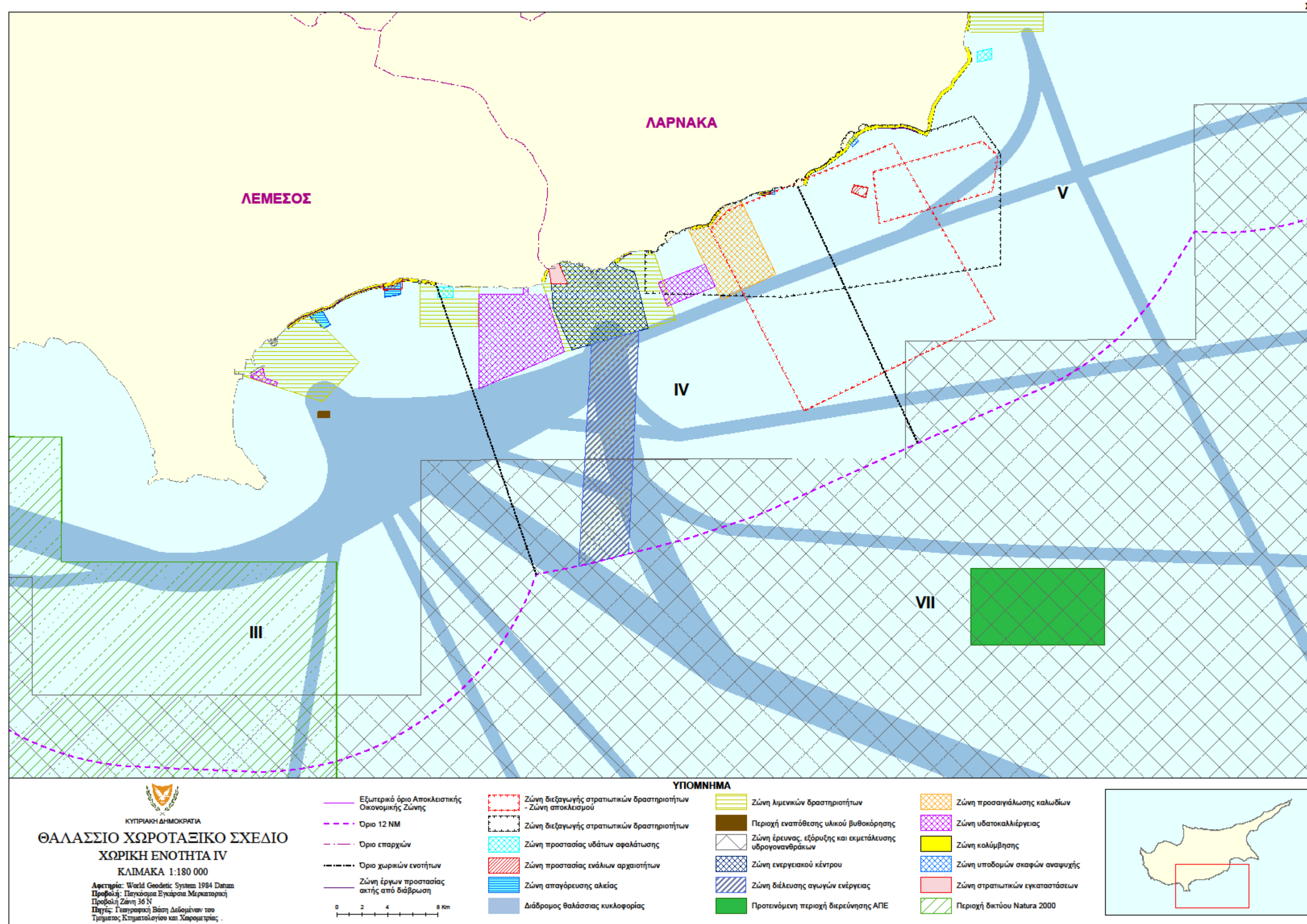
Θαλάσσιο Χωροταξικό Σχέδιο (ΘΧΣΧ)



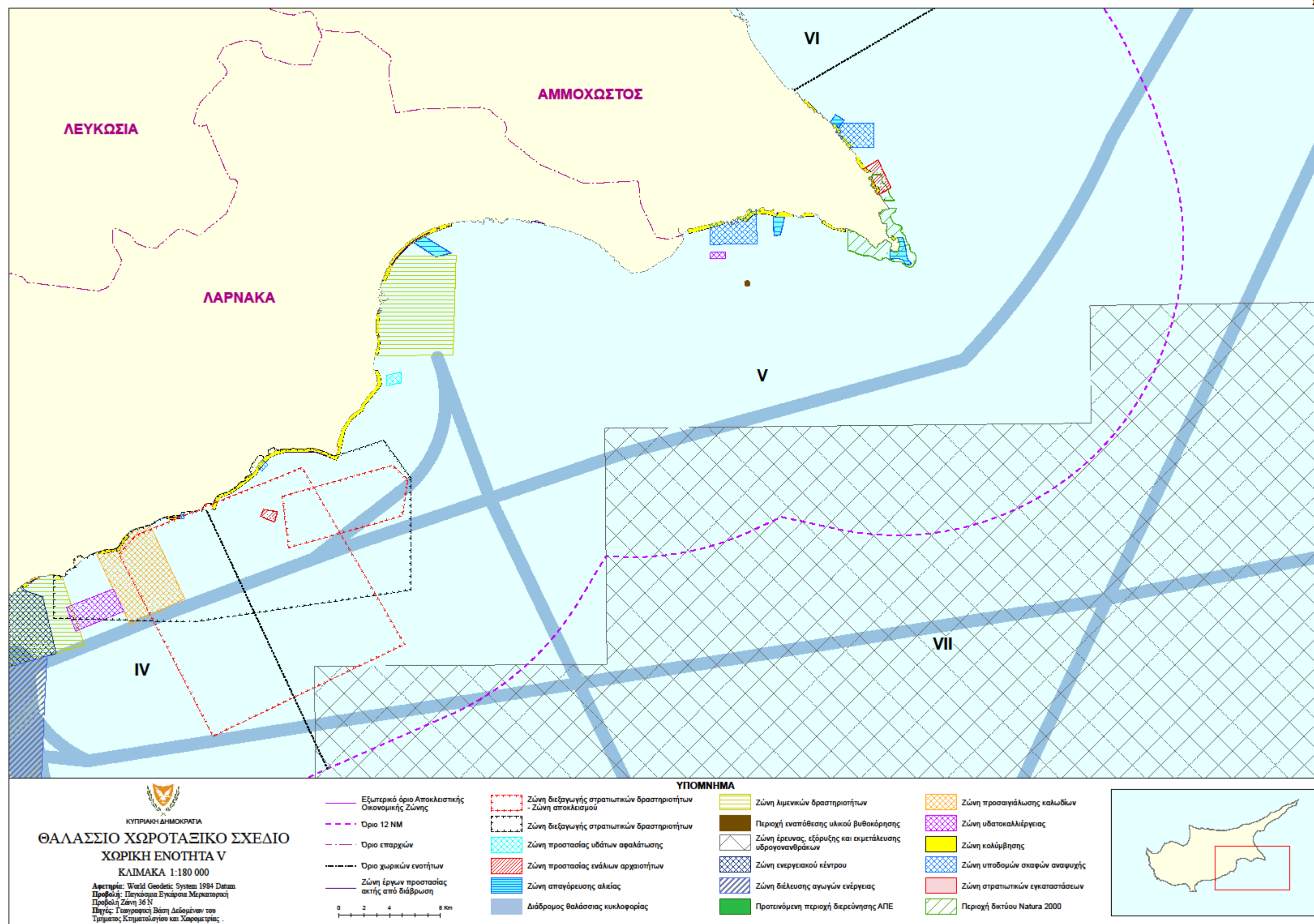
Θαλάσσιο Χωροταξικό Σχέδιο (ΘΧΣΧ)



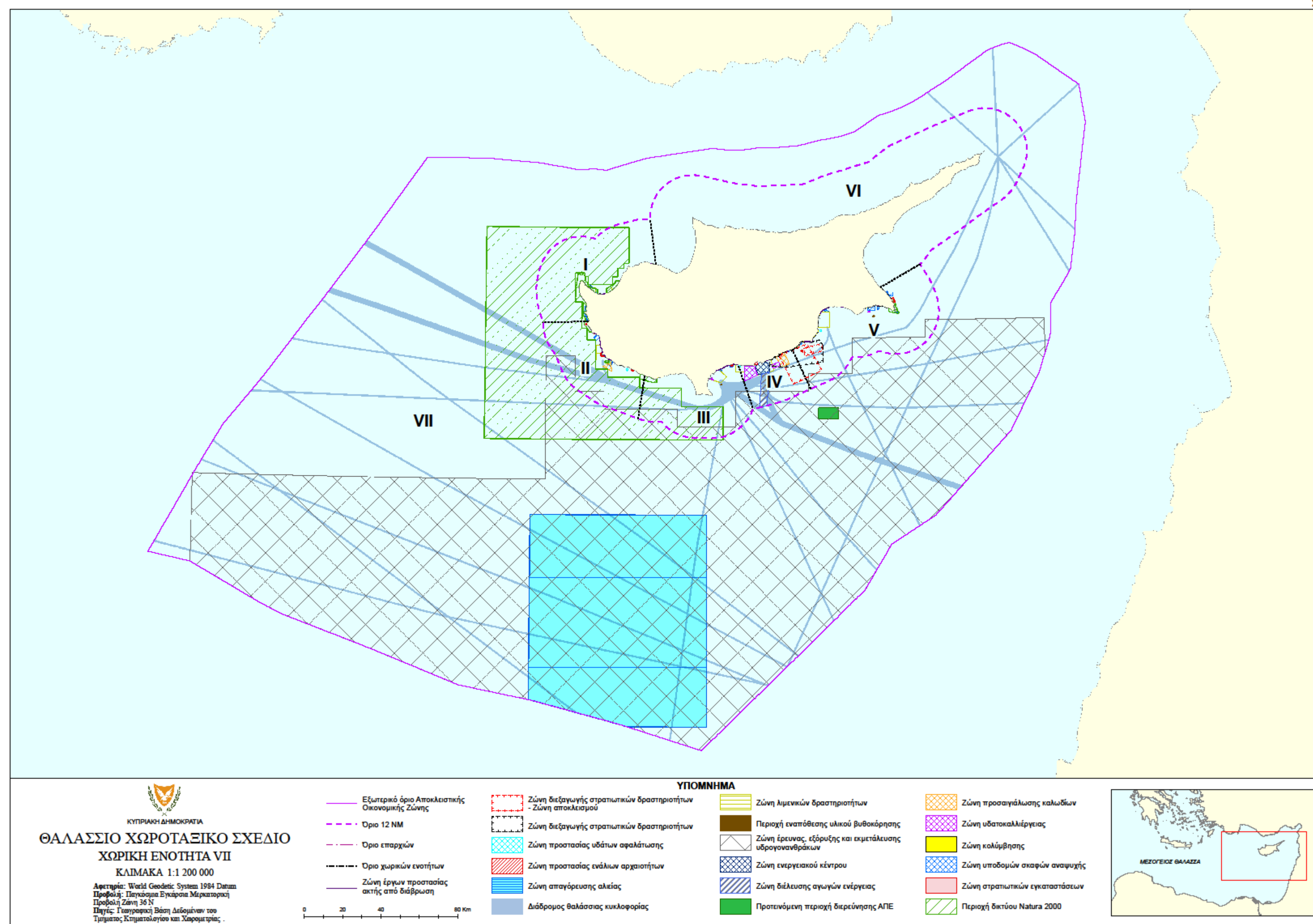
Θαλάσσιο Χωροταξικό Σχέδιο (ΘΧΣΧ)



Θαλάσσιο Χωροταξικό Σχέδιο (ΘΧΣΧ)



Θαλάσσιο Χωροταξικό Σχέδιο (ΘΧΣΧ)



Θαλάσσιο Χωροταξικό Σχέδιο (ΘΧΣΧ)

Δημόσια Διαβούλευση

Το ΘΧΣΧ βρίσκεται αναρτημένο:

www.shipping.gov.cy

(ελληνική έκδοση)

Απόψεις και σχόλια μέχρι τις 31 Μαΐου 2022:

<https://comeshipping.com.cy/el/>

nioannou@dms.gov.cy



ΥΦΥΠΟΥΡΓΕΙΟ ΝΑΥΤΙΛΙΑΣ



Στρατηγικό Έργο «ΘΑΛ-ΧΩΡ 2»

Περιγραφή έργου

Κύριος Στόχος: Κατάρτιση Θαλάσσιων Χωροταξικών Σχεδίων (ΘΧΣΧ)

Χρονική διάρκεια: 01/09/2018 – 28/02/2023

Ολικός Προϋπολογισμός: 2,757,000.00€

Συνεισφορά ΕΕ (ΕΤΠΑ): 85%

Εθνική Συμμετοχή: 15%



ΥΦΥΠΟΥΡΓΕΙΟ ΝΑΥΤΙΛΙΑΣ

Στρατηγικό Έργο «ΘΑΛ-ΧΩΡ 2»

Δικαιούχοι

Υφυπουργείο Ναυτιλίας (κύριος δικαιούχος)



Τμήμα Κτηματολογίου και Χωρομετρίας



Τεχνολογικό Πανεπιστήμιο Κύπρου



Πανεπιστήμιο Κύπρου (Ωκεανογραφικό Κέντρο)



ΥΦΥΠΟΥΡΓΕΙΟ ΝΑΥΤΙΛΙΑΣ



Στρατηγικό Έργο «ΘΑΛ-ΧΩΡ 2»

Δικαιούχοι

Υπουργείο Περιβάλλοντος και Ενέργειας



Πανεπιστήμιο Αιγαίου



Πανεπιστήμιο Θεσσαλίας



ΥΦΥΠΟΥΡΓΕΙΟ ΝΑΥΤΙΛΙΑΣ



Ευχαριστούμε!

ΥΦΥΠΟΥΡΓΕΙΟ ΝΑΥΤΙΛΙΑΣ

